



**Министерство
градостроительной деятельности и развития агломераций
Нижегородской области**

П Р И К А З

1 июня 2023 г.

№ 06-01-03/20

г. Нижний Новгород

**Об утверждении проекта планировки
территории, расположенной в районе здания
64Д по улице Федосеенко в Сормовском
районе города Нижнего Новгорода**

В соответствии со статьями 8², 41, 42, 46 Градостроительного кодекса Российской Федерации, статьей 2¹ Закона Нижегородской области от 23 декабря 2014 г. № 197-З «О перераспределении отдельных полномочий между органами местного самоуправления муниципальных образований Нижегородской области и органами государственной власти Нижегородской области», пунктом 3.1.10 Положения о министерстве градостроительной деятельности и развития агломераций Нижегородской области, утвержденного постановлением Правительства Нижегородской области от 16 апреля 2020 г. № 308, на основании приказа министерства градостроительной деятельности и развития агломераций Нижегородской области от 20 сентября 2022 г. № 06-01-02/65, с учетом протокола общественных обсуждений от 10 мая 2023 г. и заключения о результатах общественных обсуждений от 11 мая 2023 г.

п р и к а з ы в а ю :

1. Утвердить прилагаемый проект планировки территории, расположенной в районе здания 64Д по улице Федосеенко в Сормовском районе города Нижнего Новгорода (далее – проект планировки территории).
2. Министерству градостроительной деятельности и развития агломераций Нижегородской области:

2.1. В течение четырех дней со дня утверждения направить утвержденный проект планировки территории главе города Нижнего Новгорода для опубликования в порядке, установленном для официального опубликования муниципальных правовых актов, иной официальной информации, и размещения на официальном сайте города в информационно-телекоммуникационной сети «Интернет».

2.2. В течение десяти рабочих дней со дня утверждения обеспечить размещение проекта планировки территории в государственной информационной системе обеспечения градостроительной деятельности Нижегородской области.

2.3. Разместить настоящий приказ на официальном сайте министерства градостроительной деятельности и развития агломераций Нижегородской области в информационно-телекоммуникационной сети «Интернет».

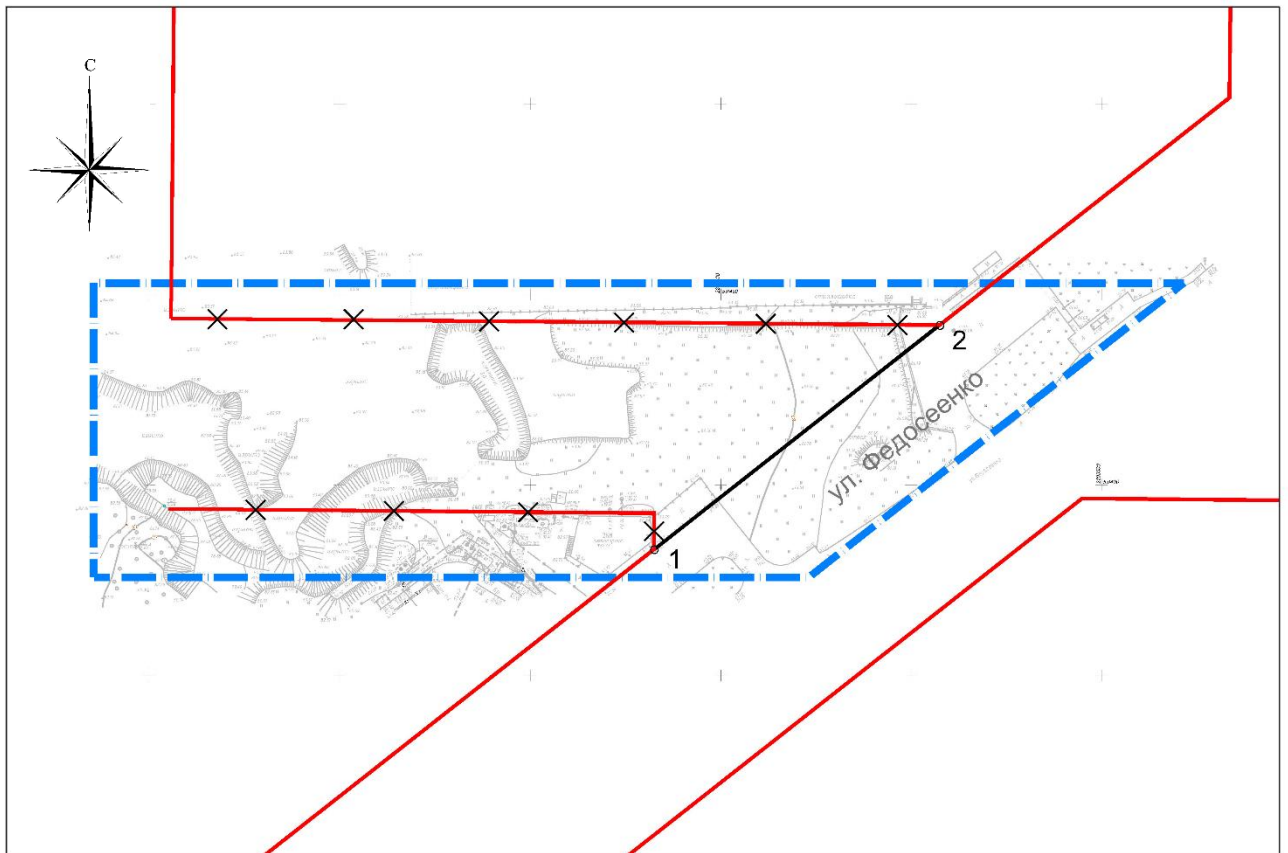
Министр





М.В.Ракова

УТВЕРЖДЕН
 приказом министерства
 градостроительной деятельности
 и развития агломераций
 Нижегородской области
 от 1 июня 2023 г. № 06-01-03/20

Проект планировки территории, расположенной в районе здания 64Д по улице Федосеенко в Сормовском районе города Нижнего Новгорода

I. Чертеж планировки территории



УСЛОВНЫЕ ОБОЗНАЧЕНИЯ	
	Граница территории, в отношении которой разработан проект планировки территории
	Существующая сохраняемая красная линия
	Отменяемая красная линия
	Устанавливаемая красная линия
o ¹	Характерная точка красной линии

*Перечень координат характерных точек устанавливаемых красных линий
(система координат – МСК 52)*

Номер характерной точки	Координаты, м	
	X	Y
1	531383,04	2203382,54
2	531441,93	2203457,52

II. Положение о характеристиках планируемого развития территории

Проект планировки территории, расположенной в районе здания 64Д по ул. Федосеенко в Сормовском районе города Нижнего Новгорода, разработан в целях изменения положения красных линий в границах территории разработки проекта планировки территории с учетом существующей градостроительной ситуации.

В границах территории расположены земельные участки, занятые объектами дорожного сервиса, административно-бытовым комплексом со складскими помещениями, автомобильной дорогой общего пользования.

Предлагаемое положение красной линии позволит после ее установления обеспечить более рациональное использование данной территории с возможностью размещения объектов производственно-коммунального назначения.

Устанавливаемые красные линии соответствуют планируемому развитию территории.

Изменения красных линий отображены на чертеже планировки территории.
